


Karta över Botniabanans sträckning

Botniabanen är järnvägsprojektet som knyter samman en industriintensiv region med ett pärlband av tätorter efter Norrlandskusten.

Mellan 1999 och 2010 byggs 19 mil ny järnväg, från Nyland, norr om Kramfors, via Örnsköldsvik till Umeå. Järnvägsprojektet kommer att resultera i väsentligt snabbare och förbättrade transporter, för både människor och gods.



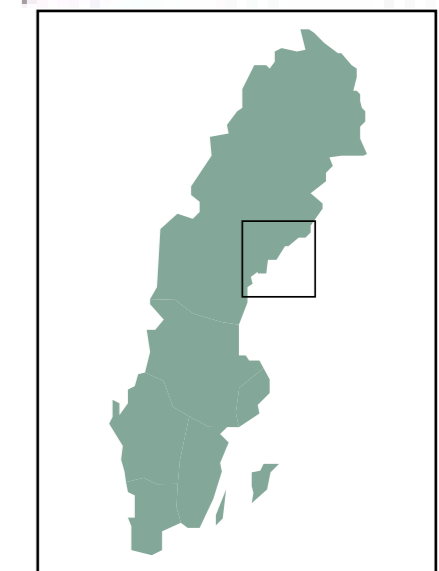

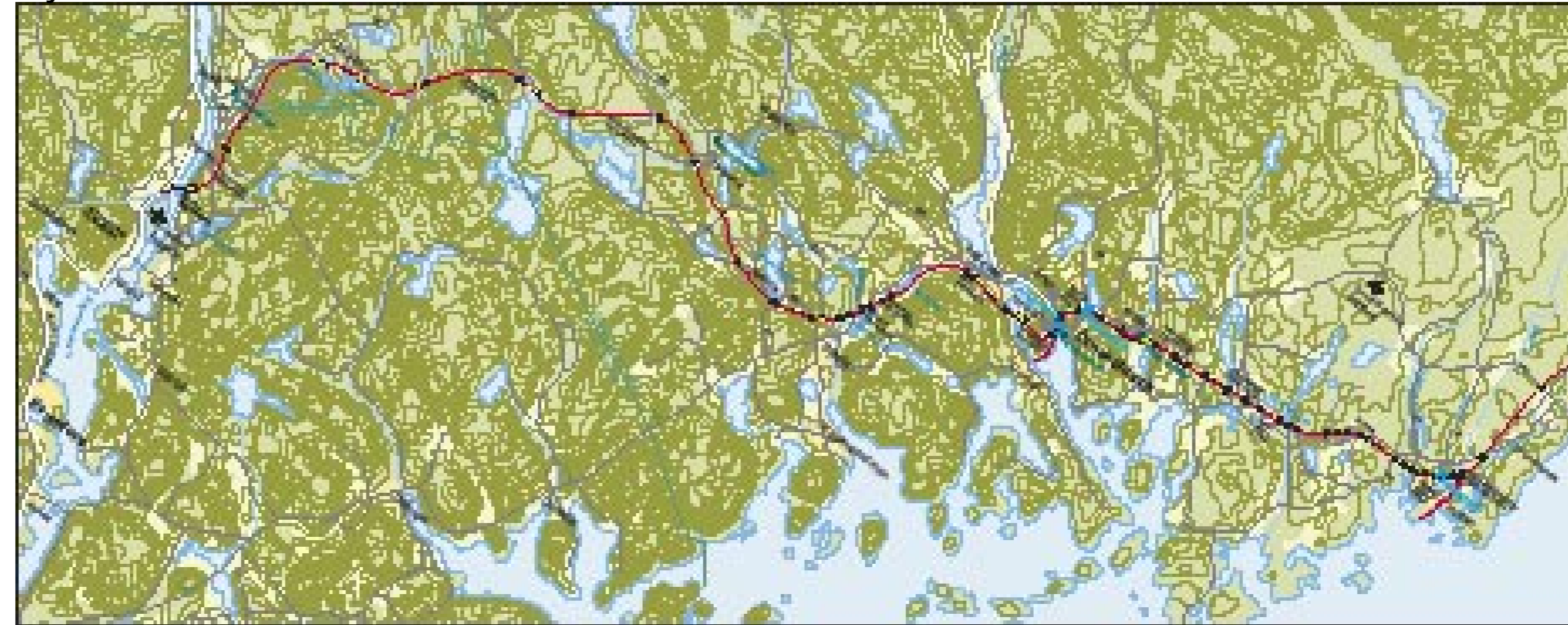
BOTNIABANAN AB (publ)

Strandgatan 7 • 891 33 Örnsköldsvik • Tel 0660-29 49 00 • Fax 0660-29 49 10 • Org.nr 556558 - 1971
www.botniabanan.se

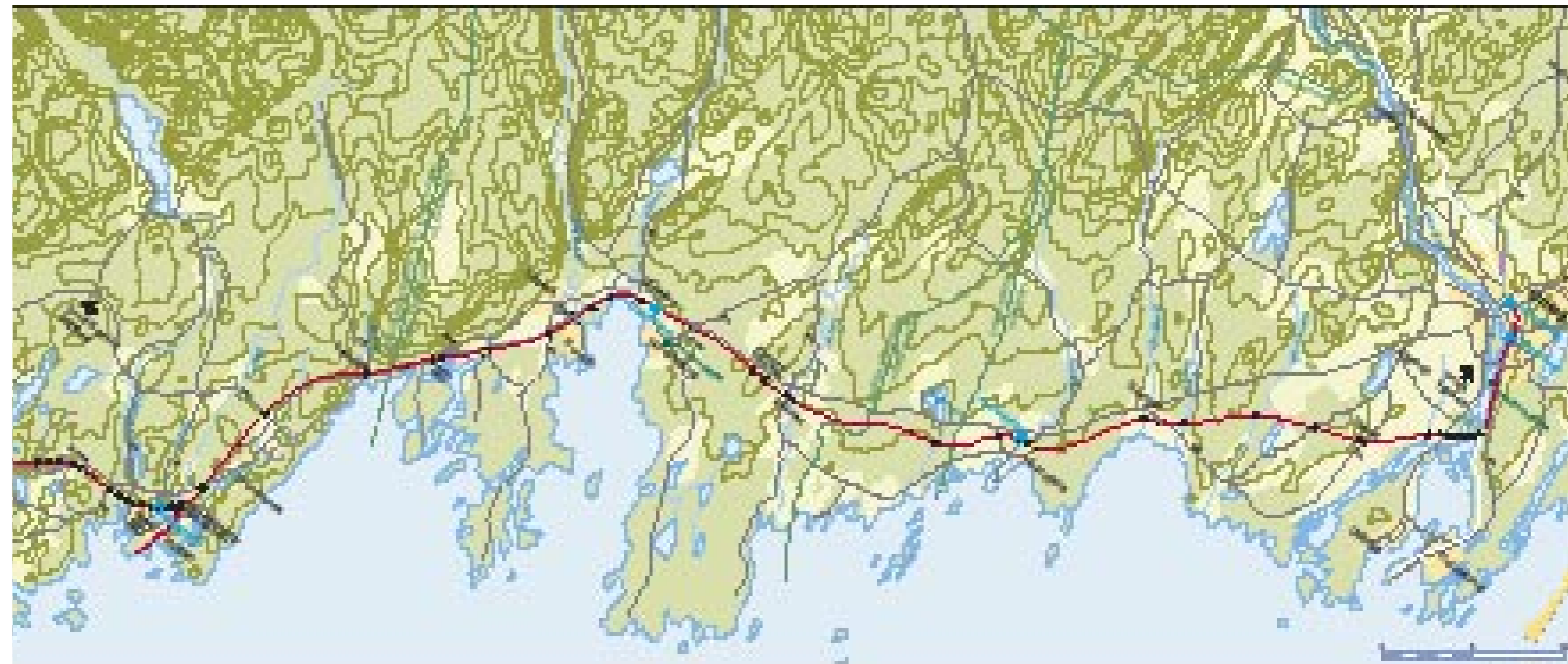
BOTNIABANAN AB (PUBL)

ÅRSREDOVISNING 2005

Nyland–Husum



Husum–Umeå



Projektstatus

Nyland–Arnäsvall =
Bygge pågår sedan 2003.

Arnäsvall–Husum =
Bygge pågår sedan 1999.

Husum–Nordmaling =
Bygge pågår sedan 2004.

Nordmaling–Ängersjö =
Bygge pågår sedan 2005.

Ängersjö–Åhedån
(Bl.a Hörnefors och Sörmjöle) =
Bygge startar 2006.

Åhedån–Umeå =
Laga kraft förväntas våren/som-
maren 2006. Byggstart därefter.